


















		KM	hh:mm:ss	++KM	++:++:++
	1. <i>saalfeld Am Sperberhölzchen 34</i> Auf Am Sperberhölzchen nach Nordwesten starten	0,02	00:00:01	0,02	00:00:01
	2. Weiter auf Reschwitzer Str.	0,33	00:00:20	0,35	00:00:21
	3. Rechts abbiegen auf K153	0,46	00:00:24	0,81	00:00:45
	4. Rechts abbiegen auf Kulmbacher Str./B85.	8,19	00:03:56	9,00	00:04:41
	5. Links abbiegen auf Könitzer Str.	0,15	00:00:09	9,15	00:04:50
	6. Nach rechts abbiegen, um auf Könitzer Str. zu bleiben	0,14	00:00:08	9,28	00:04:58
	7. Weiter auf Hohenwartener Str.	1,23	00:00:38	10,52	00:05:36
	8. Weiter auf K181	2,22	00:01:17	12,74	00:06:53
	9. Weiter auf Preßwitzer Str./K181	0,89	00:00:38	13,63	00:07:31
	10. Weiter auf K181	0,97	00:00:31	14,60	00:08:02
	11. Rechts abbiegen auf L2385	0,77	00:00:38	15,37	00:08:40
	12. <i>Hohenwartestausee</i> Auf L2385 nach Norden Richtung An der Sperrmauer starten	0,73	00:00:34	16,10	00:09:14
	13. Rechts Richtung K181 abbiegen	0,03	00:00:03	16,13	00:09:17
	14. Rechts abbiegen auf K181	0,61	00:00:25	16,74	00:09:42
	15. K181 verläuft leicht nach links und wird zu L2384	1,38	00:00:49	18,12	00:10:31
	16. Auf Preßwitzer Str./L2384 fahren	0,36	00:00:17	18,48	00:10:48
	17. Rechts abbiegen auf Schleizer Str.	0,33	00:00:15	18,81	00:11:03
	18. Weiter auf L1105	0,20	00:00:06	19,01	00:11:09
	19. Weiter auf Hohe Str./L1105	6,76	00:03:03	25,77	00:14:12
	20. Rechts abbiegen auf L1104	0,08	00:00:06	25,85	00:14:18
	21. Weiter auf Ortsstraße/L1104	0,32	00:00:13	26,17	00:14:31
	22. Weiter auf L1104	3,01	00:01:26	29,18	00:15:57
	23. Weiter auf Ortsstraße	0,40	00:00:17	29,58	00:16:14
	24. Weiter auf L1102	2,76	00:01:20	32,34	00:17:34
	25. Weiter auf Pößnecker Str./L1102	2,04	00:01:26	34,39	00:19:00
	26. Pößnecker Str. verläuft nach rechts und wird zu Marktstraße	0,16	00:00:11	34,54	00:19:11
	27. Marktstraße verläuft nach rechts und wird zu Str. der Einheit	0,11	00:00:06	34,65	00:19:17
	28. Str. der Einheit verläuft leicht nach rechts und wird zu Mühlstraße	0,27	00:00:15	34,92	00:19:32
	29. Rechts abbiegen auf Saalestraße	0,27	00:00:13	35,19	00:19:45
	30. Links abbiegen auf Plonthental.	0,09	00:00:22	35,28	00:20:07
	31. <i>Ziegenrück</i> Auf Plonthental nach Nordwesten Richtung Schleizer Str. starten	0,09	00:00:05	35,37	00:20:12
	32. Links abbiegen auf Schleizer Str.	0,13	00:00:23	35,50	00:20:35
	33. Nach links abbiegen, um auf Schleizer Str. zu bleiben	0,83	00:00:42	36,33	00:21:17
	34. Weiter auf L1103	2,98	00:01:35	39,31	00:22:52
	35. Weiter auf Ortsstraße/L1103	0,76	00:00:30	40,07	00:23:22


36.	Weiter auf L1103	2,82	00:01:43	42,89	00:25:05
37.	Weiter auf Ortsstraße/L1103	1,51	00:00:55	44,40	00:26:00
38.	Weiter auf L1103	2,00	00:00:52	46,40	00:26:52
39.	Rechts abbiegen auf Ortsstraße	0,14	00:00:07	46,54	00:26:59
40.	Weiter auf L1103	1,67	00:00:43	48,20	00:27:42
41.	Weiter auf Ortsstraße/L1103	0,52	00:00:24	48,72	00:28:06
42.	Weiter auf L1103	0,99	00:00:29	49,72	00:28:35
43.	L1103 verläuft leicht nach links und wird zu Bergstraße/L1103	0,59	00:00:35	50,31	00:29:10
44.	Rechts abbiegen auf Geraer Str. (Schilder nach A9/München/Hof/Gefell/B2/Zentrum)	0,55	00:00:40	50,86	00:29:50
45.	Weiter auf Hofer Str.	0,72	00:00:39	51,58	00:30:29
46.	Links abbiegen auf Plauensche Str. (Schilder nach Oberböhmisdorf)	1,59	00:00:53	53,17	00:31:22
47.	Rechts abbiegen auf Am Schleizer Dreieck	0,53	00:00:29	53,70	00:31:51
 48.	Schleizer Dreieck Auf Am Schleizer Dreieck nach Südwesten starten	0,61	00:00:30	54,31	00:32:21
49.	Links abbiegen auf Hofer Str.	0,37	00:00:29	54,68	00:32:50
50.	Weiter auf Heinrichsruh	0,44	00:00:16	55,12	00:33:06
51.	Im Kreisverkehr zweite Ausfahrt (B282) nehmen	1,25	00:00:40	56,37	00:33:46
52.	Geradeaus auf L1095	3,23	00:01:20	59,60	00:35:06
53.	Weiter auf Stauseestraße/L1095	0,83	00:00:32	60,43	00:35:38
54.	Weiter auf L1095	2,10	00:00:56	62,53	00:36:34
55.	Rechts abbiegen auf Kloster	0,31	00:00:35	62,83	00:37:09
56.	Nach links abbiegen, um auf Kloster zu bleiben	0,02	00:00:05	62,86	00:37:14
57.	Nach links abbiegen, um auf Kloster zu bleiben	0,76	00:01:42	63,62	00:38:56
 58.	Bleilochtalsperre Nach Südwesten Richtung Wetteraweg starten	0,32	00:00:41	63,94	00:39:37
59.	Weiter auf Wetteraweg	0,58	00:00:45	64,51	00:40:22
60.	Weiter auf Am Sportpl.	0,09	00:00:11	64,60	00:40:33
61.	Weiter auf Bahnhofstraße	0,08	00:00:07	64,68	00:40:40
62.	Bahnhofstraße verläuft nach rechts und wird zu Schleizer Str.	0,12	00:00:19	64,80	00:40:59
63.	Rechts abbiegen auf Markt	0,27	00:00:16	65,06	00:41:15
64.	Weiter auf L095	0,19	00:00:10	65,25	00:41:25
65.	Weiter auf L1095	1,53	00:00:49	66,78	00:42:14
66.	Auf Pöritzsch/L1095 fahren	0,11	00:00:04	66,90	00:42:18
67.	Weiter auf L1095	0,49	00:00:16	67,38	00:42:34
68.	Weiter auf Pöritzsch/L1095	0,28	00:00:10	67,66	00:42:44
69.	Weiter auf L1095	0,50	00:00:14	68,16	00:42:58
70.	Weiter auf Zoppoten/L1095	0,15	00:00:04	68,31	00:43:02
71.	Geradeaus auf L1095	5,58	00:02:01	73,89	00:45:03
72.	Im Kreisverkehr zweite Ausfahrt nehmen, um auf L1095 zu bleiben	1,85	00:00:46	75,74	00:45:49

73.	Nach links abbiegen, um auf L1095 zu bleiben	0,21	00:00:12	75,94	00:46:01
74.	Rechts abbiegen auf K564	0,80	00:00:26	76,75	00:46:27
75.	Weiter auf Str. der Jugend	1,22	00:00:51	77,97	00:47:18
76.	Rechts abbiegen auf Wurzbacher Str./B90	0,12	00:00:08	78,09	00:47:26
77.	Rechts abbiegen auf Christian-Teich-Straße	0,09	00:00:09	78,18	00:47:35
78.	Leicht links abbiegen auf Heinrich-Scherer-Platz/Spielstraße	0,04	00:00:07	78,23	00:47:42
 79.	Bad Lobenstein Auf Heinrich-Scherer-Platz/Spielstraße nach Südosten Richtung Christian-Teich-Straße starten.	0,04	00:00:03	78,27	00:47:45
80.	Geradeaus auf Christian-Teich-Straße	0,09	00:00:12	78,36	00:47:57
81.	Links abbiegen auf Wurzbacher Str./B90.	0,33	00:00:41	78,69	00:48:38
82.	Links abbiegen auf Str. der Jugend	1,02	00:00:34	79,71	00:49:12
83.	Weiter auf K564	0,80	00:00:25	80,51	00:49:37
84.	Links abbiegen auf L1095	0,21	00:00:11	80,72	00:49:48
85.	Nach rechts abbiegen, um auf L1095 zu bleiben	1,77	00:00:43	82,49	00:50:31
86.	Im Kreisverkehr zweite Ausfahrt (L1099) nehmen	3,04	00:01:19	85,53	00:51:50
87.	Weiter auf Eliasbrunn/L1099	0,16	00:00:07	85,69	00:51:57
88.	Nach links abbiegen, um auf Eliasbrunn zu bleiben	0,01	00:00:01	85,70	00:51:58
89.	Nach rechts abbiegen, um auf Eliasbrunn zu bleiben	0,39	00:00:20	86,09	00:52:18
90.	Weiter auf K111	2,97	00:01:18	89,06	00:53:36
91.	Weiter auf Thierbach/K111	0,66	00:00:30	89,72	00:54:06
92.	Leicht links abbiegen Richtung Thierbach	0,03	00:00:03	89,75	00:54:09
93.	Links abbiegen auf Thierbach	0,14	00:00:13	89,89	00:54:22
 94.	Thierbach Auf Thierbach nach Nordosten starten	0,14	00:00:09	90,04	00:54:31
95.	Rechts Richtung Thierbach abbiegen	0,03	00:00:06	90,07	00:54:37
96.	Leicht rechts abbiegen auf Thierbach	0,39	00:00:32	90,46	00:55:09
97.	Leicht rechts abbiegen, um auf Thierbach zu bleiben	0,34	00:00:16	90,81	00:55:25
98.	Rechts abbiegen	1,03	00:00:49	91,84	00:56:14
99.	Rechts abbiegen auf B90	7,43	00:03:48	99,27	01:00:02
100.	Links abbiegen auf L1097	1,09	00:00:36	100,36	01:00:38
101.	Rechts abbiegen	2,03	00:01:16	102,39	01:01:54
102.	Bei Lichtentanne/Ortsstraße rechts abbiegen	0,33	00:00:26	102,72	01:02:20
103.	Leicht rechts abbiegen	1,19	00:01:20	103,90	01:03:40
 104.	Unnamed Road Nach Südwesten Richtung Lichtentanne/Ortsstraße starten	1,52	00:01:42	105,42	01:05:22
105.	Leicht rechts abbiegen auf Lichtentanne/Ortsstraße	0,31	00:00:27	105,73	01:05:49
106.	Nach rechts abbiegen, um auf Lichtentanne/Ortsstraße zu bleiben	0,38	00:00:27	106,11	01:06:16

107.	Weiter auf L2376	2,65	00:01:16	108,75	01:07:32
108.	Weiter auf Ortsstraße/L2376	0,45	00:00:17	109,20	01:07:49
109.	Leicht links abbiegen, um auf Ortsstraße zu bleiben	0,28	00:00:29	109,49	01:08:18
110.	Weiter auf L2376	2,20	00:01:10	111,69	01:09:28
111.	Weiter auf Kleinneundorf/Ortsstraße/L2376	0,39	00:00:17	112,08	01:09:45
112.	Weiter auf L2376	1,02	00:00:39	113,10	01:10:24
113.	Weiter auf Kleinneundorfer Str./L2376	0,42	00:00:20	113,51	01:10:44
114.	Rechts abbiegen auf Marktstraße/B85	0,23	00:00:20	113,75	01:11:04
115.	Links abbiegen auf Gräfenthaler Str.	0,51	00:00:22	114,25	01:11:26
116.	Weiter auf L1098	1,18	00:00:39	115,43	01:12:05
117.	Weiter auf Ortsstraße/L1098	0,91	00:00:44	116,34	01:12:49
118.	Weiter auf L1098	1,18	00:00:36	117,51	01:13:25
119.	Weiter auf Probstzellaer Str./L1098	1,63	00:01:01	119,15	01:14:26
120.	Weiter auf Coburger Str.	0,24	00:00:12	119,39	01:14:38
121.	Rechts abbiegen auf Brauhausgasse	0,12	00:00:08	119,51	01:14:46
122.	Weiter auf Saalfelder G.	0,19	00:00:10	119,70	01:14:56
123.	Links abbiegen auf Großneundorfer Str.	0,52	00:00:24	120,22	01:15:20
124.	Weiter auf Großneundorf	0,66	00:00:26	120,88	01:15:46
125.	Weiter auf L2687	3,11	00:01:37	123,99	01:17:23
126.	Weiter auf Biehl/L2687	0,31	00:00:14	124,30	01:17:37
127.	Links abbiegen auf Saalfelder Str./B281	0,27	00:00:22	124,56	01:17:59
128.	Rechts abbiegen auf Meurastraße	0,02	00:00:07	124,59	01:18:06
129.	Nach links abbiegen, um auf Meurastraße zu bleiben	0,31	00:00:34	124,90	01:18:40
130.	Weiter auf Schneideweg	6,08	00:03:47	130,98	01:22:27
131.	Weiter auf Ortsstraße	0,05	00:00:03	131,03	01:22:30
132.	Nach links abbiegen, um auf Ortsstraße zu bleiben	0,26	00:00:24	131,29	01:22:54
133.	Leicht rechts abbiegen auf L2654	2,43	00:01:20	133,72	01:24:14
134.	Nach links abbiegen, um auf L2654 zu bleiben	0,45	00:00:42	134,17	01:24:56
135.	Weiter auf Ortsstraße/L2654	1,13	00:00:47	135,30	01:25:43
136.	Weiter auf L2654	0,78	00:00:26	136,07	01:26:09
137.	Weiter auf L2382	1,63	00:00:54	137,70	01:27:03
138.	Weiter auf Bockschmiede/L2382	0,16	00:00:08	137,86	01:27:11
139.	Weiter auf L2382	2,07	00:01:09	139,93	01:28:20
140.	Weiter auf Sorbitztal/L2382	0,47	00:00:23	140,40	01:28:43
141.	Sorbitztal verläuft nach rechts und wird zu Brückenstraße	0,13	00:00:11	140,53	01:28:54
142.	Rechts abbiegen auf Hauptstraße	0,50	00:00:21	141,02	01:29:15
143.	Weiter auf L1112	1,38	00:00:39	142,41	01:29:54
144.	Im Kreisverkehr zweite Ausfahrt (Friedrich Ebert Pl.) nehmen	0,19	00:00:11	142,60	01:30:05
145.	Weiter auf L1112	0,43	00:00:13	143,03	01:30:18
146.	Scharf rechts auf Hauptstraße	0,65	00:00:35	143,67	01:30:53
147.	Weiter auf Brückenstraße	0,35	00:00:23	144,02	01:31:16
148.	Links abbiegen auf An der Schwarza.	0,03	00:00:07	144,05	01:31:23

 149.	Schwarzburg Auf An der Schwarzza nach Süden Richtung Burkersdorfer Str. starten	0,03	00:00:04	144,08	01:31:27
150.	Rechts abbiegen auf Brückenstraße	0,35	00:00:26	144,42	01:31:53
151.	Brückenstraße verläuft leicht nach links und wird zu Hauptstraße	0,65	00:00:30	145,07	01:32:23
152.	Links abbiegen auf L1112	0,43	00:00:53	145,50	01:33:16
153.	Weiter auf Friedrich Ebert Pl./L1112	0,17	00:00:08	145,67	01:33:24
154.	Im Kreisverkehr erste Ausfahrt (L1113) nehmen	3,39	00:01:54	149,05	01:35:18
155.	Weiter auf Ortsstraße/L1113	1,35	00:00:48	150,40	01:36:06
156.	Weiter auf L1113	1,05	00:00:29	151,45	01:36:35
157.	Rechts abbiegen auf B88	2,33	00:01:04	153,78	01:37:39
158.	Links abbiegen auf Stadtilmer Str.	0,39	00:00:15	154,16	01:37:54
159.	Weiter auf L1114	1,23	00:00:38	155,39	01:38:32
160.	Weiter auf Hauptstraße/L1114	0,87	00:00:35	156,26	01:39:07
161.	Weiter auf L1114	2,12	00:00:58	158,38	01:40:05
162.	Weiter auf Paulinzella/L1114	0,56	00:00:21	158,94	01:40:26
163.	Nach rechts abbiegen, um auf Paulinzella zu bleiben	0,14	00:00:11	159,08	01:40:37
164.	Paulinzella verläuft leicht nach links und wird zu K115	2,30	00:01:43	161,38	01:42:20
165.	Nach rechts abbiegen, um auf K115 zu bleiben	0,02	00:00:03	161,40	01:42:23
166.	Links Richtung K115 abbiegen	0,03	00:00:07	161,44	01:42:30
167.	Scharf links auf K115	2,34	00:01:48	163,77	01:44:18
168.	Weiter auf Paulinzella/K115	0,14	00:00:07	163,91	01:44:25
169.	Nach links abbiegen, um auf Paulinzella zu bleiben	0,17	00:00:45	164,09	01:45:10
170.	Nach links abbiegen, um auf Paulinzella zu bleiben.	0,18	00:00:33	164,26	01:45:43
171.	Nach links abbiegen, um auf Paulinzella zu bleiben.	0,08	00:00:09	164,34	01:45:52
 172.	Paulinzella Auf Paulinzella nach Osten starten.	0,08	00:00:05	164,42	01:45:57
173.	Nach rechts abbiegen, um auf Paulinzella zu bleiben.	0,18	00:00:13	164,59	01:46:10
174.	Nach rechts abbiegen, um auf Paulinzella zu bleiben	0,48	00:00:29	165,07	01:46:39
175.	Weiter auf L1114	3,27	00:01:38	168,34	01:48:17
176.	Weiter auf Gösselborn/L1114	0,31	00:00:12	168,65	01:48:29
177.	Weiter auf L1114	2,39	00:01:04	171,04	01:49:33
178.	Nach links abbiegen, um auf L1114 zu bleiben	2,24	00:01:04	173,27	01:50:37
179.	Rechts abbiegen auf B87	2,48	00:01:33	175,75	01:52:10
180.	Links abbiegen auf Nesselbusch.	0,02	00:00:12	175,77	01:52:22
 181.	Stadtilm Auf Nesselbusch nach Südosten Richtung Markt/B87 starten	0,02	00:00:02	175,79	01:52:24
182.	Links abbiegen auf Markt/B87.	13,78	00:06:40	189,57	01:59:04
183.	Rechts abbiegen auf Markt	0,10	00:00:10	189,67	01:59:14

184.	Links abbiegen auf Rittersdorfer Str.	0,32	00:00:18	189,98	01:59:32
185.	Weiter auf K310	4,15	00:02:05	194,14	02:01:37
186.	Weiter auf Obere G./K310	0,15	00:00:06	194,28	02:01:43
187.	Leicht rechts abbiegen auf Untere G.	0,14	00:00:07	194,43	02:01:50
188.	Weiter auf L1052	1,65	00:00:47	196,08	02:02:37
 189.	L1052 Auf L1052 nach Osten Richtung Treppendorf starten	0,63	00:00:18	196,71	02:02:55
190.	Weiter auf Treppendorf/L1052	0,45	00:00:20	197,16	02:03:15
191.	Weiter auf L1052	0,82	00:00:26	197,98	02:03:41
192.	Weiter auf Haufeld/L1052	0,57	00:00:26	198,55	02:04:07
193.	Weiter auf L1052	3,15	00:01:39	201,70	02:05:46
194.	Rechts abbiegen auf B85	1,34	00:00:55	203,05	02:06:41
195.	Links abbiegen auf L2391	1,24	00:00:46	204,28	02:07:27
196.	L2391 verläuft leicht nach links und wird zu Clöswitz/L2391	0,28	00:00:11	204,56	02:07:38
197.	Weiter auf L2391	1,42	00:00:41	205,98	02:08:19
198.	Weiter auf Am Goetheplatz/Ortsstraße/L2391.	0,33	00:00:32	206,31	02:08:51
 199.	Großkochberg Auf Am Goetheplatz/Clöswitzer Str./Ortsstraße nach Osten Richtung Weitersdorfer Weg starten.	0,76	00:00:45	207,06	02:09:36
200.	Weiter auf L2391	1,16	00:00:35	208,22	02:10:11
201.	Weiter auf Neusitz/L2391	0,09	00:00:05	208,32	02:10:16
202.	Rechts abbiegen auf K18	1,86	00:00:55	210,17	02:11:11
203.	Weiter auf Kuhfraß/K18	0,20	00:00:11	210,38	02:11:22
204.	Weiter auf K18	3,67	00:01:46	214,05	02:13:08
 205.	K18 Auf K18 nach Süden starten	0,33	00:00:09	214,38	02:13:17
206.	Weiter auf Oberhasel/K18	0,26	00:00:11	214,64	02:13:28
207.	Weiter auf K18	0,66	00:00:24	215,29	02:13:52
208.	Weiter auf Zum Hirschgrund/K18	0,59	00:00:34	215,88	02:14:26
209.	Rechts abbiegen auf Jenaische Str./B88.	3,50	00:02:19	219,38	02:16:45
210.	Links abbiegen auf Karlstraße/B88.	0,82	00:00:56	220,21	02:17:41
211.	Geradeaus auf Anton-Sommer-Straße/B85/B88.	0,35	00:00:21	220,55	02:18:02
212.	Links abbiegen auf August-Bebel-Straße	0,09	00:00:07	220,64	02:18:09
213.	Links abbiegen.	0,03	00:00:06	220,66	02:18:15
 214.	Rudolstadt Nach Osten Richtung Albert-Lindner-Straße starten	0,13	00:00:14	220,79	02:18:29
215.	Links abbiegen auf Albert-Lindner-Straße	0,06	00:00:08	220,85	02:18:37
216.	Links abbiegen auf Marktstraße/B85/B88.	8,57	00:04:54	229,42	02:23:31
217.	Auf B281 über die Auffahrt Saalfeld/Neuhaus a. Rwg.	1,72	00:01:27	231,15	02:24:58
218.	Rechts abbiegen auf Promenadenweg/B281	0,31	00:00:19	231,45	02:25:17
219.	Links abbiegen auf Schillerstraße	0,44	00:00:30	231,89	02:25:47
220.	Weiter auf Gutenbergstraße	0,17	00:00:18	232,06	02:26:05
221.	Links abbiegen auf Sonneberger Str.	0,27	00:00:21	232,33	02:26:26

222.	Im Kreisverkehr erste Ausfahrt (Knochstraße) nehmen	0,85	00:00:50	233,19	02:27:16
223.	Links abbiegen auf Reschwitzer Str.	0,60	00:00:32	233,79	02:27:48
224.	Weiter auf Am Sperberhölzchen.	0,02	00:00:01	233,81	02:27:49
	<i>saalfeld Am Sperberhölzchen 34</i>			233,81	02:27:49