














		KM	hh:mm:ss	++KM	+++:+:++
	1. saalfeld Am Sperberhölzchen 34 Auf Am Sperberhölzchen nach Nordwesten starten	0,02	00:00:01	0,02	00:00:01
	2. Weiter auf Reschwitzer Str.	0,60	00:00:35	0,63	00:00:36
	3. Reschwitzer Str. verläuft nach rechts und wird zu Knochstraße	0,84	00:00:54	1,47	00:01:30
	4. Im Kreisverkehr dritte Ausfahrt (Sonneberger Str.) nehmen	1,11	00:01:03	2,58	00:02:33
	5. Links abbiegen auf Garnsdorfer Str./B281.	25,37	00:13:19	27,95	00:15:52
	6. Im Kreisverkehr erste Ausfahrt (L1145) nehmen	0,37	00:00:15	28,31	00:16:07
	7. Links abbiegen auf L1147	8,79	00:04:14	37,10	00:20:21
	8. L1147 verläuft leicht nach rechts und wird zu Neuhäuser Str./L1147	0,95	00:00:46	38,05	00:21:07
	9. Links abbiegen auf Oelzer Str.	1,25	00:00:50	39,29	00:21:57
	10. Weiter auf Schwarzburger Str.	0,89	00:00:46	40,19	00:22:43
	11. Rechts abbiegen auf Großbreitenbacher Str.	0,73	00:00:29	40,92	00:23:12
	12. Weiter auf L1047	4,05	00:02:03	44,96	00:25:15
	13. Rechts Richtung Geschwister-Scholl-Straße abbiegen	0,11	00:00:07	45,08	00:25:22
	14. Leicht rechts abbiegen auf Geschwister-Scholl-Straße	0,03	00:00:03	45,11	00:25:25
	15. Links abbiegen auf Geschwister-Scholl-Straße/Schulstraße.	0,29	00:00:28	45,39	00:25:53
	16. Rechts abbiegen auf Hauptstraße	0,15	00:00:22	45,54	00:26:15
	17. Großbreitenbach Auf Hauptstraße nach Osten Richtung Hammertorweg starten	0,04	00:00:03	45,59	00:26:18
	18. Links abbiegen auf Hammertorweg	0,01	00:00:04	45,60	00:26:22
	19. Links abbiegen auf Hauptstraße	0,50	00:01:01	46,10	00:27:23
	20. Links abbiegen auf L2648	2,75	00:01:36	48,85	00:28:59
	21. Weiter auf Schmelzhütte/L2648	0,35	00:00:15	49,21	00:29:14
	22. Weiter auf Grundstraße	0,96	00:00:38	50,16	00:29:52
	23. Weiter auf Markt	0,06	00:00:04	50,22	00:29:56
	24. Markt verläuft nach links und wird zu Burgstraße	0,09	00:00:05	50,31	00:30:01
	25. Weiter auf Goldbergstraße	0,75	00:00:26	51,05	00:30:27
	26. Weiter auf L2648	2,30	00:01:13	53,35	00:31:40
	27. Weiter auf Kahlert/L2648	0,11	00:00:07	53,46	00:31:47
	28. Nach links abbiegen, um auf Kahlert zu bleiben	0,01	00:00:17	53,47	00:32:04
	29. Nach links abbiegen, um auf Kahlert zu bleiben	0,23	00:00:10	53,70	00:32:14
	30. Weiter auf L2052	4,53	00:01:59	58,24	00:34:13
	31. Rechts abbiegen	3,43	00:01:57	61,66	00:36:10
	32. Links abbiegen	0,71	00:00:27	62,37	00:36:37
	33. Leicht rechts abbiegen auf Rudolf-Breitscheid-Straße	0,96	00:01:01	63,33	00:37:38
	34. Rudolf-Breitscheid-Straße verläuft nach links und wird zu Ernst-Thälmann-Straße	1,17	00:00:58	64,50	00:38:36
	35. Rechts abbiegen auf Bibergrundstraße	1,41	00:00:55	65,91	00:39:31

36.	Links abbiegen auf L2053	3,42	00:01:49	69,33	00:41:20
37.	Weiter auf Einsiedler Str./L2053	0,65	00:00:21	69,98	00:41:41
38.	Weiter auf L2053	3,15	00:01:40	73,12	00:43:21
39.	Rechts abbiegen auf B281 (Schilder nach A73/Eisfeld)	2,20	00:00:53	75,32	00:44:14
40.	Im Kreisverkehr erste Ausfahrt nehmen	0,05	00:00:03	75,37	00:44:17
41.	Weiter auf L3004	1,01	00:00:29	76,39	00:44:46
42.	Links abbiegen auf A73 Richtung Nürnberg	21,48	00:05:57	97,87	00:50:43
43.	Bei Ausfahrt 9-Rödental Richtung Rödental/Sonneberg/Neustadt b.Coburg/Dörfles-Esbach fahren	0,29	00:00:16	98,16	00:50:59
44.	Links abbiegen auf Coburger Str./Neustadter Str.	0,49	00:00:26	98,65	00:51:25
45.	Links abbiegen auf Rudolf-Diesel-Straße	0,06	00:00:25	98,71	00:51:50
46.	Rechts abbiegen	0,02	00:00:02	98,72	00:51:52
47.	Links abbiegen.	0,01	00:00:03	98,73	00:51:55
 48.	Rödental Richtung Süden	0,01	00:00:01	98,74	00:51:56
49.	Rechts Richtung Rudolf-Diesel-Straße abbiegen	0,02	00:00:02	98,75	00:51:58
50.	Links abbiegen auf Rudolf-Diesel-Straße	0,04	00:00:07	98,79	00:52:05
51.	Rechts abbiegen auf Coburger Str./Neustadter Str.	0,32	00:00:17	99,11	00:52:22
52.	Rechts abbiegen auf A73 Richtung Erfurt/Suhl/Coburg	2,56	00:00:49	101,68	00:53:11
53.	Bei Ausfahrt 7-Coburg auf B4 in Richtung Coburg/Bad Rodach/Weitramsdorf/Lautertal fahren	0,66	00:00:16	102,34	00:53:27
54.	Weiter auf B4	4,02	00:01:36	106,36	00:55:03
55.	Ausfahrt Richtung Judenberg	0,10	00:00:06	106,45	00:55:09
56.	Scharf links auf Judenberg	0,12	00:00:11	106,58	00:55:20
57.	Judenberg verläuft nach links und wird zu Lossaustraße	0,08	00:00:11	106,66	00:55:31
58.	Rechts abbiegen auf Alexandrinenbrücke/Lossaustraße/Viktoriastraße.	0,14	00:00:17	106,79	00:55:48
59.	Links abbiegen auf Löwenstraße	0,26	00:00:31	107,05	00:56:19
60.	Rechts abbiegen auf Mohrenstraße	0,01	00:00:05	107,06	00:56:24
 61.	Coburg Auf Mohrenstraße nach Nordwesten Richtung Hindenburgstraße starten	0,34	00:00:46	107,40	00:57:10
62.	Links abbiegen auf Lossaustraße	0,15	00:00:20	107,55	00:57:30
63.	Leicht rechts abbiegen, um auf Lossaustraße zu bleiben	0,10	00:00:09	107,64	00:57:39
64.	Rechts abbiegen auf Judenberg	1,77	00:01:18	109,41	00:58:57
65.	Weiter auf Dr.-Otto-Straße	0,14	00:00:08	109,55	00:59:05
66.	Dr.-Otto-Straße verläuft leicht nach rechts und wird zu Von-Merklin-Straße	0,22	00:00:14	109,76	00:59:19
67.	Rechts abbiegen auf Nicolaus-Zech-Straße	0,09	00:00:06	109,86	00:59:25
68.	Geradeaus auf Weidacher Str.	0,55	00:00:26	110,40	00:59:51
69.	Nach links abbiegen, um auf Weidacher Str. zu bleiben	0,25	00:00:13	110,65	01:00:04
70.	Weiter auf St2202	0,51	00:00:16	111,17	01:00:20
71.	Weiter auf Coburger Str./St2202	2,82	00:01:46	113,99	01:02:06

72.	Weiter auf Ummerstadter Str.	0,57	00:00:26	114,56	01:02:32
73.	Weiter auf CO2	1,85	00:00:56	116,41	01:03:28
74.	Weiter auf L2644	2,39	00:01:02	118,80	01:04:30
75.	Weiter auf Coburger StaÙe/L2644	0,18	00:00:06	118,98	01:04:36
76.	Weiter auf Coburger Str.	0,50	00:00:21	119,48	01:04:57
77.	Coburger Str. verluft nach rechts und wird zu MarktstraÙe	0,17	00:00:16	119,65	01:05:13
78.	Links abbiegen auf Colberger Str.	0,42	00:00:41	120,06	01:05:54
79.	Weiter auf L2675	1,35	00:00:44	121,41	01:06:38
80.	Weiter auf HauptstraÙe/L2675	0,44	00:00:19	121,85	01:06:57
81.	Leicht links abbiegen, um auf HauptstraÙe zu bleiben	0,34	00:00:32	122,19	01:07:29
82.	Weiter auf L2675	4,94	00:02:23	127,13	01:09:52
83.	Weiter auf Colberger Str./L2675	0,17	00:00:08	127,31	01:10:00
84.	Geradeaus auf Lindenauer Str.	0,40	00:00:47	127,71	01:10:47
 85.	Heldburg Auf Lindenauer Str. nach Nordwesten Richtung Rektor-ReÙ-StraÙe starten	0,40	00:00:29	128,11	01:11:16
86.	Links abbiegen auf Rainbrunnlein	0,68	00:01:07	128,79	01:12:23
87.	Weiter auf Hildburghuser Str.	0,53	00:00:18	129,32	01:12:41
88.	Weiter auf L1134	0,56	00:00:17	129,87	01:12:58
89.	Links abbiegen auf L2671	1,78	00:00:56	131,65	01:13:54
90.	Weiter auf Heldburger Str./L2671	0,26	00:00:12	131,91	01:14:06
91.	Leicht links abbiegen auf DorfstraÙe	0,15	00:00:09	132,06	01:14:15
92.	Weiter auf Westhuser Str.	0,19	00:00:08	132,25	01:14:23
93.	Westhuser Str. verluft leicht nach links und wird zu L2671	2,70	00:01:09	134,95	01:15:32
94.	Weiter auf HauptstraÙe/L2671	0,98	00:00:40	135,93	01:16:12
95.	Nach rechts abbiegen, um auf HauptstraÙe zu bleiben	0,03	00:00:02	135,96	01:16:14
96.	Links abbiegen auf Schlechtsarter Str.	0,28	00:00:13	136,23	01:16:27
97.	Weiter auf L2671	2,00	00:00:58	138,23	01:17:25
98.	Weiter auf Im Dorf/L2671	0,60	00:00:23	138,83	01:17:48
99.	Weiter auf L2671	2,61	00:01:13	141,44	01:19:01
100.	Weiter auf Lindener DorfstraÙe/L2671	0,36	00:00:15	141,80	01:19:16
101.	Nach rechts abbiegen, um auf Lindener DorfstraÙe zu bleiben	0,19	00:00:09	141,99	01:19:25
102.	Nach links abbiegen, um auf Lindener DorfstraÙe zu bleiben	0,24	00:00:13	142,23	01:19:38
103.	Links abbiegen auf L2671	2,18	00:00:54	144,42	01:20:32
104.	Weiter auf DorfstraÙe/L2671	0,23	00:00:12	144,64	01:20:44
105.	Rechts abbiegen auf Milzer Str.	0,28	00:00:13	144,92	01:20:57
106.	Weiter auf L1131	3,52	00:01:22	148,45	01:22:19
107.	Weiter auf HauptstraÙe/L1131	0,97	00:00:38	149,42	01:22:57
108.	Weiter auf L1131	0,85	00:00:21	150,26	01:23:18
109.	Weiter auf Milzer Str./L1131	0,45	00:00:18	150,71	01:23:36
110.	Links abbiegen auf Mendhuser Str.	0,06	00:00:03	150,77	01:23:39
111.	Rechts abbiegen auf MhlenstraÙe	0,19	00:00:15	150,96	01:23:54
112.	Rechts abbiegen auf Mhlendamm	0,37	00:00:31	151,33	01:24:25

113.	Links abbiegen.	0,03	00:00:07	151,36	01:24:32
 114.	Römhild Nach Südwesten Richtung Mühlendamm starten	0,03	00:00:04	151,40	01:24:36
115.	Links abbiegen auf Mühlendamm	0,08	00:00:09	151,47	01:24:45
116.	Links abbiegen auf Heurichstraße	0,31	00:00:55	151,79	01:25:40
117.	Weiter auf Meininger Str.	0,94	00:00:41	152,72	01:26:21
118.	Weiter auf L1131	0,71	00:00:18	153,43	01:26:39
119.	Weiter auf Landstraße/L1131	1,01	00:00:34	154,44	01:27:13
120.	Weiter auf L1131	3,92	00:01:38	158,36	01:28:51
121.	Weiter auf Cronlachstraße/L1131	0,50	00:00:20	158,86	01:29:11
122.	Weiter auf L1131	3,26	00:01:11	162,13	01:30:22
123.	Weiter auf Schafgasse/L1131	0,58	00:00:22	162,71	01:30:44
124.	Weiter auf Markt	0,14	00:00:08	162,85	01:30:52
125.	Weiter auf Meininger Str.	2,06	00:01:00	164,91	01:31:52
126.	Weiter auf L1131	0,60	00:00:15	165,51	01:32:07
127.	Weiter auf Jüchsener Str./L1131	0,45	00:00:15	165,97	01:32:22
128.	Weiter auf Augasse	0,12	00:00:06	166,08	01:32:28
129.	Augasse verläuft nach rechts und wird zu Meininger Str.	0,52	00:00:20	166,60	01:32:48
130.	Weiter auf L1131	3,29	00:01:21	169,89	01:34:09
131.	Links abbiegen auf L3089	2,28	00:00:53	172,17	01:35:02
132.	Weiter auf Werrastraße/L3089	0,82	00:00:21	172,99	01:35:23
133.	Im Kreisverkehr erste Ausfahrt nehmen, um auf Werrastraße zu bleiben	2,42	00:01:26	175,41	01:36:49
134.	Weiter auf Steinweg	0,16	00:00:38	175,57	01:37:27
135.	Rechts abbiegen auf Neu-Ulmer Str.	0,91	00:01:02	176,48	01:38:29
136.	Rechts abbiegen auf Marienstraße	0,12	00:00:08	176,60	01:38:37
137.	Links abbiegen auf Lindenallee.	0,33	00:00:20	176,93	01:38:57
 138.	Meinigen Auf Lindenallee nach Norden Richtung Charlottenstraße starten	0,34	00:00:24	177,27	01:39:21
139.	Links abbiegen auf Kasernenstraße	0,20	00:00:14	177,47	01:39:35
140.	Rechts abbiegen auf Leipziger Str.	2,71	00:02:07	180,18	01:41:42
141.	Weiter auf B19	7,85	00:03:23	188,03	01:45:05
142.	Rechts abbiegen auf Damaschkestraße.	0,07	00:00:08	188,11	01:45:13
 143.	Wasungen Auf Damaschkestraße nach Südwesten Richtung Meininger Straße/B19 starten	0,07	00:00:06	188,18	01:45:19
144.	Rechts abbiegen auf Meininger Straße/B19.	6,60	00:03:05	194,78	01:48:24
145.	Ausfahrt Richtung L1026	0,30	00:00:14	195,08	01:48:38
146.	Rechts abbiegen auf L1026	3,76	00:01:29	198,85	01:50:07
147.	Im Kreisverkehr zweite Ausfahrt (Kasseler Str.) nehmen	1,72	00:01:18	200,56	01:51:25
148.	Weiter auf Bahnhofstraße	0,11	00:00:08	200,67	01:51:33
149.	Im Kreisverkehr geradeaus nach Recklinghäuser Str. fahren	0,14	00:00:11	200,81	01:51:44
150.	Im Kreisverkehr zweite Ausfahrt nehmen, um auf Recklinghäuser Str. zu bleiben.	0,76	00:00:42	201,57	01:52:26
151.	Weiter auf Am Alten Graben	0,33	00:00:17	201,90	01:52:43
152.		0,07	00:00:05	201,97	01:52:48

	Am Alten Graben verläuft leicht nach links und wird zu Obertor				
153.	Im Kreisverkehr geradeaus nach Wilhelm-Külz-Straße fahren	0,72	00:00:31	202,68	01:53:19
154.	Weiter auf Gothaer Str.	1,33	00:00:49	204,02	01:54:08
155.	Weiter auf L1026	0,51	00:00:15	204,53	01:54:23
156.	Weiter auf Neue Hütte/L1026	0,09	00:00:03	204,62	01:54:26
157.	Weiter auf L1026	0,64	00:00:19	205,25	01:54:45
158.	Weiter auf Rondell/L1026	0,18	00:00:07	205,44	01:54:52
159.	Rechts abbiegen auf Schmalkalder Str.	0,33	00:00:18	205,77	01:55:10
160.	Schmalkalder Str. verläuft nach links und wird zu Körler Str.	0,46	00:00:31	206,23	01:55:41
161.	Rechts abbiegen auf Bahnhofstraße	0,13	00:00:09	206,36	01:55:50
162.	Links abbiegen auf Gartenstraße	0,49	00:00:29	206,84	01:56:19
163.	Links abbiegen auf Tambacher Str.	0,44	00:00:21	207,29	01:56:40
164.	Weiter auf Nesselbergstraße	3,18	00:01:47	210,47	01:58:27
165.	Nesselbergstraße verläuft leicht nach rechts und wird zu L1028	1,89	00:01:08	212,36	01:59:35
166.	Weiter auf Nesselhof/L1028	0,44	00:00:18	212,80	01:59:53
167.	Weiter auf L1028	3,11	00:01:38	215,91	02:01:31
168.	Weiter auf Nesselberg/L1028	0,07	00:00:02	215,98	02:01:33
169.	Weiter auf L1028	2,73	00:01:28	218,71	02:03:01
170.	Weiter auf Schmalkalder Str./L1028	1,25	00:00:52	219,97	02:03:53
171.	Weiter auf Hauptstraße	0,66	00:00:30	220,62	02:04:23
172.	Weiter auf Bahnhofstraße	1,83	00:01:17	222,45	02:05:40
173.	Weiter auf Lohmühle	0,21	00:00:07	222,66	02:05:47
174.	Weiter auf L1028	1,27	00:00:33	223,92	02:06:20
175.	Weiter auf Rodebachmühle/L1028	0,11	00:00:03	224,04	02:06:23
176.	Weiter auf L1028	1,08	00:00:43	225,11	02:07:06
177.	Rechts abbiegen auf B88 (Schilder nach Ilmenau/Ohrdruf/Nauendorf)	5,98	00:03:35	231,10	02:10:41
178.	Geradeaus auf Bahnhofstraße	0,59	00:00:38	231,68	02:11:19
179.	Rechts abbiegen auf Marktstraße	0,17	00:00:17	231,85	02:11:36
 180.	Ohrdruf Auf Marktstraße nach Süden Richtung Zimmerstraße starten	0,19	00:00:14	232,04	02:11:50
181.	Weiter auf Waldstraße	0,98	00:00:50	233,01	02:12:40
182.	Weiter auf Suhler Str.	0,33	00:00:18	233,34	02:12:58
183.	Links abbiegen auf B247/B88	0,16	00:00:35	233,50	02:13:33
184.	Im Kreisverkehr zweite Ausfahrt (B88) nehmen	6,26	00:03:02	239,76	02:16:35
185.	Rechts abbiegen auf Frankenhainer Str./B88.	5,32	00:03:16	245,07	02:19:51
186.	Rechts abbiegen auf Ilmenauer Str./B88.	3,93	00:01:49	249,00	02:21:40
187.	Rechts abbiegen auf A71 Richtung Erfurt/Ilmenau	9,70	00:02:32	258,71	02:24:12
188.	Bei Ausfahrt 15-Ilmenau-Ost Richtung Gehren/Großbreitenbach/Königsee/B87 fahren	0,30	00:00:09	259,00	02:24:21
189.	Weiter auf B88	1,17	00:00:34	260,17	02:24:55
190.	Im Kreisverkehr zweite Ausfahrt nehmen, um auf B88 zu bleiben	7,01	00:02:46	267,18	02:27:41
191.	Links abbiegen auf Friedensstraße	0,31	00:00:18	267,49	02:27:59

192.	Rechts abbiegen auf Michael-Bach-Straße	0,21	00:00:21	267,70	02:28:20
193.	Links abbiegen auf Theodor-Neubauer-Straße .	0,05	00:00:07	267,75	02:28:27
 194.	Gehren Auf Theodor-Neubauer-Straße nach Südwesten Richtung Michael-Bach-Straße starten	0,05	00:00:04	267,79	02:28:31
195.	Links abbiegen auf Michael-Bach-Straße	0,09	00:00:11	267,88	02:28:42
196.	Links abbiegen auf Untere Marktstraße/B88 .	25,82	00:15:11	293,70	02:43:53
197.	Im Kreisverkehr erste Ausfahrt (Saalfelder Str./B88) nehmen.	1,24	00:00:46	294,94	02:44:39
198.	Rechts abbiegen auf B85	2,83	00:01:19	297,76	02:45:58
199.	Auf B281 über die Auffahrt Saalfeld/Neuhaus a. Rwg.	1,72	00:01:27	299,49	02:47:25
200.	Rechts abbiegen auf Promenadenweg/B281	0,31	00:00:19	299,79	02:47:44
201.	Links abbiegen auf Schillerstraße	0,44	00:00:30	300,23	02:48:14
202.	Weiter auf Gutenbergstraße	0,17	00:00:18	300,40	02:48:32
203.	Links abbiegen auf Sonneberger Str.	0,27	00:00:21	300,67	02:48:53
204.	Im Kreisverkehr erste Ausfahrt (Knochstraße) nehmen	0,85	00:00:50	301,53	02:49:43
205.	Links abbiegen auf Reschwitzer Str.	0,60	00:00:32	302,13	02:50:15
206.	Weiter auf Am Sperberhölzchen .	0,02	00:00:01	302,15	02:50:16
	saalfeld Am Sperberhölzchen 34			302,15	02:50:16