

















		KM	hh:mm:ss	++KM	++:++:++
	1. Saalfeld Am Sperberhölzchen 34 Auf Am Sperberhölzchen nach Nordwesten starten	0,02	00:00:01	0,02	00:00:01
	2. Weiter auf Reschwitzer Str.	0,60	00:00:35	0,63	00:00:36
	3. Reschwitzer Str. verläuft nach rechts und wird zu Knochstraße	0,84	00:00:54	1,47	00:01:30
	4. Im Kreisverkehr dritte Ausfahrt (Sonneberger Str.) nehmen	1,11	00:01:03	2,58	00:02:33
	5. Rechts abbiegen auf Pfortenstraße/B281	0,20	00:00:11	2,77	00:02:44
	6. Links abbiegen auf Rainweg	0,31	00:00:18	3,08	00:03:02
	7. Im Kreisverkehr geradeaus nach Weststraße fahren	0,96	00:00:46	4,04	00:03:48
	8. Im Kreisverkehr dritte Ausfahrt (Beulwitzer Str.) nehmen	0,91	00:00:40	4,95	00:04:28
	9. Weiter auf Am Edelhof	0,27	00:00:13	5,22	00:04:41
	10. Leicht links abbiegen auf Im Zechengrund	0,10	00:00:05	5,31	00:04:46
	11. Rechts abbiegen auf Unterwirbacher Str.	0,50	00:00:20	5,81	00:05:06
	12. Weiter auf L2383	1,96	00:00:54	7,78	00:06:00
	13. Weiter auf Saalfelder Straße/L2383	0,32	00:00:24	8,09	00:06:24
	14. Weiter auf Untere Str.	0,17	00:00:12	8,26	00:06:36
	15. Weiter auf Blankenburger Str.	1,26	00:00:45	9,52	00:07:21
	16. Weiter auf Wirbacher Str.	1,21	00:01:01	10,73	00:08:22
	17. Links abbiegen auf Bahnhofstraße/B88	0,20	00:00:13	10,92	00:08:35
	18. Links abbiegen auf Bahnhofstraße	0,08	00:00:18	11,00	00:08:53
	19. Bahnhofstraße verläuft nach rechts und wird zu Bähringstraße.	0,01	00:00:01	11,01	00:08:54
	20. Bad Blankenburg Auf Bähringstraße nach Westen Richtung Baropstraße starten	0,22	00:00:21	11,23	00:09:15
	21. Links abbiegen auf Georgstraße	0,97	00:01:04	12,20	00:10:19
	22. Rechts abbiegen auf Schwarzburger Str.	2,23	00:01:04	14,43	00:11:23
	23. Weiter auf L1112	6,88	00:03:13	21,31	00:14:36
	24. Weiter auf Friedrich Ebert Pl./L1112	0,17	00:00:08	21,48	00:14:44
	25. Im Kreisverkehr zweite Ausfahrt (L1112) nehmen	1,40	00:00:41	22,88	00:15:25
	26. Weiter auf Hauptstraße/L1112	1,88	00:01:20	24,76	00:16:45
	27. Weiter auf L1112	3,87	00:01:49	28,63	00:18:34
	28. Weiter auf August-Bebel-Straße/L1112	2,36	00:01:14	31,00	00:19:48
	29. Weiter auf Blumenau	1,33	00:00:50	32,33	00:20:38
	30. Blumenau verläuft leicht nach rechts und wird zu Zirkel	1,42	00:00:48	33,74	00:21:26
	31. Weiter auf L1112	1,82	00:00:54	35,56	00:22:20
	32. Rechts abbiegen	0,64	00:00:42	36,20	00:23:02
	33. Hirschkammweg Nach Osten Richtung L1112 starten	0,64	00:00:38	36,83	00:23:40
	34. Rechts abbiegen auf L1112	1,02	00:00:45	37,86	00:24:25
	35. Rechts abbiegen auf L2648	3,33	00:01:48	41,18	00:26:13

36.	Weiter auf Schwarzmühler Str./L2648	0,46	00:00:16	41,64	00:26:29
37.	Weiter auf Ortsstraße	0,57	00:00:27	42,21	00:26:56
38.	Nach rechts abbiegen, um auf Ortsstraße zu bleiben	0,08	00:00:06	42,30	00:27:02
39.	Weiter auf Großbreitenbacher Str.	1,31	00:00:51	43,61	00:27:53
40.	Weiter auf L2648	0,39	00:00:14	44,00	00:28:07
41.	Weiter auf Böhlener Str./L2648	0,59	00:00:23	44,59	00:28:30
42.	Weiter auf Hauptstraße	1,04	00:00:49	45,63	00:29:19
43.	Scharf links abbiegen, um auf Hauptstraße zu bleiben	0,17	00:00:33	45,80	00:29:52
 44.	Großbreitenbach Auf Hauptstraße nach Osten Richtung Hammertorweg starten	0,04	00:00:03	45,84	00:29:55
45.	Links abbiegen auf Hammertorweg	0,01	00:00:04	45,85	00:29:59
46.	Links abbiegen auf Hauptstraße	0,55	00:01:04	46,40	00:31:03
47.	Weiter auf Bahnhofstraße	0,35	00:00:15	46,75	00:31:18
48.	Weiter auf Ilmenauer Str.	1,02	00:00:41	47,76	00:31:59
49.	Weiter auf L1047	0,81	00:00:27	48,57	00:32:26
50.	Weiter auf Hohe Tanne/L1047	0,14	00:00:09	48,71	00:32:35
51.	Leicht rechts abbiegen auf L1047	3,75	00:01:52	52,46	00:34:27
52.	Weiter auf Großbreitenbacher Str./L1047	0,65	00:00:29	53,11	00:34:56
53.	Weiter auf Gehrener Str.	0,82	00:00:30	53,93	00:35:26
54.	Weiter auf Großbreitenbacher Str.	1,84	00:01:06	55,76	00:36:32
55.	Weiter auf Amtsstraße	0,35	00:00:26	56,11	00:36:58
56.	Links abbiegen auf Obere Marktstraße/B88.	0,48	00:00:26	56,59	00:37:24
57.	Rechts abbiegen auf Friedensstraße	0,31	00:00:19	56,90	00:37:43
58.	Rechts abbiegen auf Michael-Bach-Straße	0,21	00:00:21	57,11	00:38:04
59.	Links abbiegen auf Theodor-Neubauer-Straße.	0,05	00:00:07	57,15	00:38:11
 60.	Gehren Auf Theodor-Neubauer-Straße nach Südwesten Richtung Michael-Bach-Straße starten	0,05	00:00:04	57,20	00:38:15
61.	Links abbiegen auf Michael-Bach-Straße	0,09	00:00:11	57,29	00:38:26
62.	Rechts abbiegen auf Obere Marktstraße/B88.	1,99	00:01:16	59,28	00:39:42
63.	Links abbiegen	0,94	00:00:31	60,21	00:40:13
64.	Weiter auf Gehrener Str.	0,49	00:00:23	60,70	00:40:36
65.	Gehrener Str. verläuft leicht nach rechts und wird zu Peterstraße	0,17	00:00:15	60,87	00:40:51
66.	Links abbiegen auf Hauptstraße	0,50	00:00:27	61,37	00:41:18
67.	Weiter auf Ilmenauer Str.	0,70	00:00:26	62,07	00:41:44
68.	Weiter auf L1140	0,68	00:00:21	62,75	00:42:05
69.	Im Kreisverkehr zweite Ausfahrt nehmen, um auf L1140 zu bleiben	0,51	00:00:18	63,26	00:42:23
70.	Weiter auf Grenzhammer/L1140	0,80	00:00:31	64,07	00:42:54
71.	Weiter auf Langewiesener Str.	0,85	00:00:42	64,92	00:43:36
72.	Rechts abbiegen auf Ehrenbergstraße	0,12	00:00:12	65,04	00:43:48
73.	Links abbiegen auf Schöffenhaustr	0,09	00:00:12	65,12	00:44:00

	74. Ilmenau Auf Schöffenhaustr nach Süden Richtung Ehrenbergstraße starten	0,09	00:00:08	65,21	00:44:08
	75. Rechts abbiegen auf Ehrenbergstraße	0,12	00:00:15	65,33	00:44:23
	76. Rechts abbiegen auf Langewiesener Str.	0,29	00:00:31	65,62	00:44:54
	77. Rechts abbiegen auf Friedrich-Ebert-Straße	0,54	00:00:29	66,16	00:45:23
	78. Weiter auf Friesenstraße	0,24	00:00:15	66,40	00:45:38
	79. Links abbiegen auf Unterpörlitzer Str.	0,43	00:00:27	66,83	00:46:05
	80. Weiter auf Erfurter Str.	2,49	00:01:32	69,32	00:47:37
	81. Weiter auf L3004	0,75	00:00:22	70,07	00:47:59
	82. Geradeaus	0,06	00:00:02	70,13	00:48:01
	83. Auf A71 über die Auffahrt links Richtung Schweinfurt	17,45	00:06:21	87,58	00:54:22
	84. Bei Ausfahrt 18-Oberhof Richtung Oberhof/Gehlberg/Zella-Mehlis-Nord fahren	0,23	00:00:07	87,82	00:54:29
	85. Rechts abbiegen	0,52	00:00:26	88,34	00:54:55
	86. Im Kreisverkehr zweite Ausfahrt (Heinrich-Ehrhardt-Straße) nehmen	0,61	00:00:26	88,95	00:55:21
	87. Rechts abbiegen auf K2591	0,08	00:00:04	89,02	00:55:25
	88. Weiter auf Sternbergstraße/K2591	0,31	00:00:14	89,33	00:55:39
	89. Links abbiegen auf Friedebergstraße	0,38	00:00:24	89,70	00:56:03
	90. Weiter auf Rodebachstraße	0,15	00:00:09	89,85	00:56:12
	91. Links abbiegen auf Ernst-Haeckel-Straße	0,58	00:00:34	90,43	00:56:46
	92. Rechts abbiegen auf Parkweg	0,06	00:00:06	90,48	00:56:52
	93. Nach rechts abbiegen, um auf Parkweg zu bleiben.	0,14	00:00:12	90,63	00:57:04
	94. Zellamehlis Auf Parkweg nach Südosten Richtung Birkenweg starten	0,14	00:00:10	90,77	00:57:14
	95. Nach links abbiegen, um auf Parkweg zu bleiben	0,06	00:00:08	90,82	00:57:22
	96. An der 1. Querstraße rechts abbiegen auf Ernst-Haeckel-Straße	0,21	00:00:16	91,03	00:57:38
	97. Rechts abbiegen auf Rathausstraße	0,04	00:00:04	91,07	00:57:42
	98. Links abbiegen auf Kohlenmagazin	0,10	00:00:09	91,18	00:57:51
	99. Links abbiegen auf Hauptstraße	0,59	00:00:34	91,77	00:58:25
	100. Hauptstraße verläuft nach rechts und wird zu Kirchstraße	0,19	00:00:25	91,96	00:58:50
	101. Rechts abbiegen auf Bahnhofstraße	0,26	00:00:20	92,22	00:59:10
	102. Links abbiegen auf Bahnhofstraße/B62.	2,24	00:01:46	94,45	01:00:56
	103. Weiter auf Suhler Str.	0,56	00:00:20	95,01	01:01:16
	104. Weiter auf Gothaer Str.	2,41	00:01:28	97,42	01:02:44
	105. Nach links abbiegen, um auf Gothaer Str. zu bleiben	0,31	00:00:21	97,73	01:03:05
	106. Weiter auf Ilmenauer Str.	1,31	00:00:59	99,05	01:04:04
	107. Ilmenauer Str. verläuft leicht nach links und wird zu L1140	8,72	00:04:32	107,76	01:08:36
	108.	0,78	00:00:23	108,54	01:08:59

	Unnamed Road Auf L1140 nach Südosten Richtung Schwarzer Crux starten				
109.	Weiter auf Suhler Str./L1140	0,90	00:00:40	109,44	01:09:39
110.	Rechts abbiegen auf Vesserstraße	0,12	00:00:08	109,57	01:09:47
111.	Leicht links abbiegen auf Brunnenstraße	0,23	00:00:13	109,79	01:10:00
112.	Weiter auf Bahnhofstraße	0,18	00:00:10	109,97	01:10:10
113.	Bahnhofstraße verläuft leicht nach rechts und wird zu Schleusinger Str.	0,19	00:00:10	110,15	01:10:20
114.	Links abbiegen auf Ilmenauer Str.	0,68	00:00:28	110,83	01:10:48
115.	Weiter auf Schleusinger Str.	1,02	00:00:34	111,85	01:11:22
116.	Rechts abbiegen auf L1141	3,11	00:01:49	114,96	01:13:11
117.	Weiter auf Allzunah/L1141	0,34	00:00:14	115,30	01:13:25
118.	Weiter auf L1141	2,38	00:01:18	117,68	01:14:43
119.	Weiter auf L1137	4,42	00:02:22	122,10	01:17:05
120.	Weiter auf Rennsteigstraße/L1137.	1,00	00:00:49	123,10	01:17:54
121.	Weiter auf L1137	0,53	00:00:16	123,63	01:18:10
122.	Weiter auf Kahlert/L1137	0,80	00:00:27	124,43	01:18:37
123.	Nach links abbiegen, um auf Kahlert zu bleiben	0,23	00:00:10	124,66	01:18:47
124.	Weiter auf L2052	0,70	00:00:19	125,37	01:19:06
 125.	Unnamed Road Auf L2052 nach Süden Richtung Rennsteig starten	5,26	00:02:26	130,63	01:21:32
126.	Weiter auf Neustädter Str./L2052	0,45	00:00:26	131,08	01:21:58
127.	Rechts abbiegen auf Hauptstraße	0,09	00:00:07	131,17	01:22:05
128.	Links abbiegen auf Forsthausstraße	0,08	00:00:26	131,25	01:22:31
 129.	Masserberg Auf Forsthausstraße nach Westen Richtung Hauptstraße starten	0,08	00:00:07	131,34	01:22:38
130.	Links abbiegen auf Hauptstraße	0,31	00:00:57	131,65	01:23:35
131.	Weiter auf L2052	2,01	00:01:10	133,65	01:24:45
132.	Weiter auf August-Bebel-Straße/L2052	0,84	00:00:34	134,49	01:25:19
133.	Weiter auf Talstraße	1,36	00:00:56	135,85	01:26:15
134.	Weiter auf Bibergrundstraße	2,07	00:01:17	137,92	01:27:32
135.	Links abbiegen auf L2053	3,42	00:01:49	141,33	01:29:21
136.	Weiter auf Einsiedler Str./L2053	0,65	00:00:21	141,98	01:29:42
137.	Weiter auf L2053	3,15	00:01:40	145,13	01:31:22
138.	Rechts abbiegen auf B281 (Schilder nach A73/Eisfeld)	2,20	00:00:53	147,33	01:32:15
139.	Im Kreisverkehr dritte Ausfahrt nehmen	0,30	00:00:13	147,63	01:32:28
140.	Weiter auf Schleusinger Str.	0,52	00:00:19	148,15	01:32:47
141.	Weiter auf Im Dörflein	0,06	00:00:03	148,20	01:32:50
142.	Weiter auf Justus-Jonas-Straße	0,25	00:00:13	148,45	01:33:03
143.	Weiter auf Kirchberg	0,15	00:00:10	148,60	01:33:13
144.	Kirchberg verläuft leicht nach links und wird zu Georgstraße	0,19	00:00:13	148,79	01:33:26
145.	Links abbiegen auf Schalkauer Str./B89 (Schilder nach Sonneberg/Schalkau).	20,93	00:10:51	169,72	01:44:17
146.		0,52	00:00:21	170,24	01:44:38

	Im Kreisverkehr dritte Ausfahrt nehmen, um auf B89 zu bleiben				
147.	Links abbiegen	0,54	00:00:24	170,78	01:45:02
148.	Im Kreisverkehr geradeaus nach Bettelhecker Str. fahren	0,25	00:00:15	171,03	01:45:17
149.	Nach links abbiegen, um auf Bettelhecker Str. zu bleiben	0,77	00:00:45	171,80	01:46:02
150.	Im Kreisverkehr zweite Ausfahrt (Köppelsdorfer Str.) nehmen	0,17	00:00:11	171,97	01:46:13
151.	Links abbiegen auf Gustav-König-Straße.	0,11	00:00:08	172,07	01:46:21
 152.	Sonneberg Auf Gustav-König-Straße nach Nordosten Richtung Bernhardstraße starten	0,05	00:00:04	172,13	01:46:25
153.	An der 1. Querstraße rechts abbiegen auf Bernhardstraße	0,85	00:01:01	172,98	01:47:26
154.	Rechts abbiegen auf Schöne Aussicht	0,15	00:00:14	173,13	01:47:40
155.	An der 1. Querstraße links abbiegen auf Köppelsdorfer Str.	1,71	00:01:14	174,84	01:48:54
156.	Im Kreisverkehr dritte Ausfahrt (Steinacher Str.) nehmen	2,26	00:01:31	177,09	01:50:25
157.	Weiter auf L1150	0,50	00:00:14	177,60	01:50:39
158.	Weiter auf Steinacher Str.	3,02	00:01:42	180,62	01:52:21
159.	Weiter auf L1148	2,91	00:01:13	183,52	01:53:34
160.	Weiter auf Sonneberger Str./L1148	0,90	00:00:39	184,43	01:54:13
161.	Leicht rechts abbiegen auf Grüntalstraße	0,49	00:00:24	184,91	01:54:37
162.	Weiter auf Lindenstraße	0,35	00:00:16	185,26	01:54:53
163.	Weiter auf Am Bahnhof	0,35	00:00:20	185,60	01:55:13
164.	Links abbiegen auf Bahnhofstraße	0,02	00:00:02	185,62	01:55:15
165.	An der 1. Querstraße rechts abbiegen auf Karl-Friedrich-Weigelt-Straße	0,22	00:00:14	185,84	01:55:29
166.	Weiter auf Dr.-Max-Volk-Straße	0,10	00:00:06	185,94	01:55:35
167.	Dr.-Max-Volk-Straße verläuft leicht nach links und wird zu Lauschaer Str.	1,20	00:00:55	187,14	01:56:30
168.	Weiter auf L1148	0,38	00:00:13	187,51	01:56:43
169.	Weiter auf Göritz/L1148	0,36	00:00:12	187,87	01:56:55
170.	Weiter auf Bahnhofstraße	0,15	00:00:07	188,01	01:57:02
171.	Weiter auf L1149	1,11	00:00:34	189,12	01:57:36
172.	Weiter auf Bahnhofstraße/L1149	2,23	00:01:31	191,35	01:59:07
173.	Links abbiegen auf Oberlandstraße	1,19	00:01:45	192,54	02:00:52
174.	Links abbiegen auf Schotterwerk	0,09	00:00:12	192,63	02:01:04
 175.	Lauscha Auf Schotterwerk nach Osten Richtung Oberlandstraße starten	0,38	00:00:31	193,01	02:01:35
176.	Rechts abbiegen auf Dammweg	0,13	00:00:12	193,14	02:01:47
177.	Links abbiegen auf Köppleinstraße	0,21	00:00:15	193,34	02:02:02
178.	Links abbiegen auf Kreuzstraße	0,14	00:00:14	193,48	02:02:16
179.	Links abbiegen auf Ahornstraße	0,34	00:00:23	193,82	02:02:39
180.	Links abbiegen auf Str. des Friedens	0,07	00:00:05	193,89	02:02:44
181.	Weiter auf L1145	1,07	00:00:35	194,96	02:03:19
182.	Weiter auf Sonneberger Str./L1145	1,89	00:01:14	196,85	02:04:33

183.	Links abbiegen auf Bahnhofstraße	0,24	00:00:13	197,09	02:04:46
 184.	Neuhaus am Rennweg Auf Bahnhofstraße nach Nordwesten Richtung Rennsteigstraße starten	0,64	00:00:34	197,72	02:05:20
185.	Im Kreisverkehr erste Ausfahrt (Eisfelder Str./B281) nehmen.	27,32	00:14:33	225,04	02:19:53
186.	Rechts abbiegen auf Sonneberger Str.	1,07	00:01:02	226,12	02:20:55
187.	Im Kreisverkehr erste Ausfahrt (Knochstraße) nehmen	0,85	00:00:50	226,97	02:21:45
188.	Links abbiegen auf Reschwitzer Str.	0,60	00:00:32	227,57	02:22:17
189.	Weiter auf Am Sperberhölzchen.	0,02	00:00:01	227,59	02:22:18
	I saalfeld Am Sperberhölzchen 34			227,59	02:22:18