












		KM	hh:mm:ss	++KM	++:++:++
	1. <i>saalfeld Am Sperberhölzchen 34</i> Auf Am Sperberhölzchen nach Nordwesten starten	0,02	00:00:01	0,02	00:00:01
	2. Weiter auf Reschwitzer Str.	0,60	00:00:35	0,63	00:00:36
	3. Reschwitzer Str. verläuft nach rechts und wird zu Knochstraße	0,84	00:00:54	1,47	00:01:30
	4. Im Kreisverkehr dritte Ausfahrt (Sonneberger Str.) nehmen	0,30	00:00:22	1,77	00:01:52
	5. Rechts abbiegen auf Gutenbergstraße	0,17	00:00:14	1,94	00:02:06
	6. Weiter auf Schillerstraße	0,44	00:00:32	2,38	00:02:38
	7. Rechts abbiegen auf Promenadenweg/B281	0,31	00:00:25	2,69	00:03:03
	8. Links abbiegen auf Rudolstädter Str./B281.	1,86	00:01:31	4,55	00:04:34
	9. Auf B85 fahren	7,39	00:03:28	11,93	00:08:02
	10. Links abbiegen auf Schaalaer Chaussee	1,04	00:00:45	12,97	00:08:47
	11. Weiter auf L1048	1,87	00:00:55	14,84	00:09:42
	12. Weiter auf L1048	11,37	00:03:53	26,21	00:13:35
	13. Weiter auf Nahwinden/L1048	0,34	00:00:13	26,55	00:13:48
	14. Links abbiegen auf Hauptstraße	0,14	00:00:06	26,68	00:13:54
	15. Weiter auf K3	1,03	00:00:25	27,71	00:14:19
	16. Weiter auf Prof.-Nöller-Straße/K3	1,87	00:01:02	29,58	00:15:21
	17. Prof.-Nöller-Straße verläuft leicht nach links und wird zu K3	2,46	00:01:27	32,04	00:16:48
	18. Weiter auf Geilsdorf/K3	0,26	00:00:13	32,30	00:17:01
	19. Nach rechts abbiegen, um auf Geilsdorf zu bleiben	0,13	00:00:07	32,42	00:17:08
	20. Geilsdorf verläuft nach links und wird zu K3	0,86	00:00:33	33,28	00:17:41
	21. Rechts abbiegen auf L1114	0,26	00:00:11	33,54	00:17:52
	22. Links abbiegen auf K11	0,45	00:00:16	34,00	00:18:08
	23. K11 verläuft leicht nach links und wird zu Geilsdorfer Weg/K11	0,52	00:00:17	34,52	00:18:25
	24. Weiter auf Dorfstraße	0,35	00:00:14	34,87	00:18:39
	25. Weiter auf K11	0,27	00:00:10	35,14	00:18:49
	26. Links abbiegen auf Stadtilmer Str./B87.	8,55	00:04:02	43,70	00:22:51
	27. Im Kreisverkehr erste Ausfahrt (B88) nehmen	1,19	00:00:33	44,88	00:23:24
	28. Auf A71 über die Auffahrt Schweinfurt	25,77	00:08:53	70,66	00:32:17
	29. Ausfahrt Richtung Ausfahrt	0,34	00:00:18	71,00	00:32:35
	30. An der Gabelung rechts halten, Beschilderung in Richtung Suhl folgen und weiter auf Suhler Str./B62.	0,90	00:00:42	71,90	00:33:17
	31. Weiter auf Gothaer Str.	2,41	00:01:28	74,31	00:34:45
	32. Geradeaus auf Friedrich-König-Straße	0,84	00:00:33	75,16	00:35:18
	33. Weiter auf Dr. Theodor-Neubauer-Straße	0,92	00:00:42	76,08	00:36:00
	34. Links abbiegen auf Bahnhofstraße	0,23	00:00:19	76,31	00:36:19
	35. Rechts abbiegen auf Friedensstraße	0,04	00:00:05	76,34	00:36:24

36.	Links abbiegen.	0,03	00:00:05	76,38	00:36:29
 37.	Suhl Nach Südwesten Richtung Friedensstraße starten	0,03	00:00:03	76,41	00:36:32
38.	Links abbiegen auf Friedensstraße	0,03	00:00:06	76,44	00:36:38
39.	Rechts abbiegen auf Naumannstraße	0,19	00:00:15	76,63	00:36:53
40.	Rechts abbiegen auf Dr.Theodor-Neubauer-Straße	0,41	00:00:36	77,03	00:37:29
41.	Links abbiegen auf Würzburger Str.	1,16	00:00:57	78,20	00:38:26
42.	Links abbiegen auf An der Hasel	0,21	00:00:20	78,41	00:38:46
43.	Weiter auf Am Schmar	0,68	00:00:23	79,09	00:39:09
44.	Weiter auf L3140	1,27	00:00:36	80,36	00:39:45
45.	Auf A73 über die Auffahrt A71/Dreieck Suhl	3,05	00:00:55	83,41	00:40:40
46.	Am Autobahnkreuz 1-Dreieck Suhl links halten und den Schildern A71 in Richtung Schweinfurt/Meiningen-Nord folgen	14,28	00:03:48	97,69	00:44:28
47.	Bei Ausfahrt 21-Meiningen-Nord auf B19 in Richtung Meiningen-Nord/Bad Salzungen/Kaltennordheim/Wasungen fahren	0,22	00:00:07	97,91	00:44:35
48.	Weiter auf B19	0,45	00:00:13	98,36	00:44:48
49.	Ausfahrt Richtung Meiningen/Suhl/Rohr	0,24	00:00:11	98,60	00:44:59
50.	Rechts abbiegen auf L1140	3,63	00:01:50	102,23	00:46:49
51.	Weiter auf Rohrer Str./L1140	1,31	00:00:54	103,54	00:47:43
52.	Weiter auf Marienstraße	0,10	00:00:07	103,64	00:47:50
53.	Rechts abbiegen auf Lindenallee	0,24	00:00:15	103,88	00:48:05
 54.	B19 Auf Lindenallee nach Norden starten	0,08	00:00:04	103,96	00:48:09
 55.	Meiningen Auf Lindenallee nach Süden Richtung Marienstraße starten	0,32	00:00:26	104,28	00:48:35
56.	Links abbiegen auf Marienstraße	0,10	00:00:08	104,38	00:48:43
57.	Weiter auf Rohrer Str.	1,31	00:00:53	105,69	00:49:36
58.	Weiter auf L1140	4,61	00:02:17	110,30	00:51:53
59.	Weiter auf Meininger Str./L1140	0,66	00:00:31	110,95	00:52:24
60.	Weiter auf Hauptstraße	0,24	00:00:16	111,20	00:52:40
61.	Hauptstraße verläuft leicht nach rechts und wird zu Bahnhofstraße	0,23	00:00:11	111,43	00:52:51
62.	Weiter auf L1140	0,77	00:00:30	112,20	00:53:21
63.	Weiter auf Am Bahnhof/L1140	0,70	00:00:22	112,90	00:53:43
64.	Weiter auf L1140	0,62	00:00:16	113,52	00:53:59
65.	Weiter auf Hauptstraße/L1140	3,02	00:01:54	116,53	00:55:53
66.	Weiter auf L1140	0,99	00:00:25	117,52	00:56:18
67.	Weiter auf Hauptstraße/L1140	1,95	00:01:22	119,47	00:57:40
68.	Rechts abbiegen auf Sandgasse	0,23	00:00:16	119,71	00:57:56
69.	Weiter auf K516	0,11	00:00:15	119,82	00:58:11
70.	Rechts abbiegen	0,40	00:00:20	120,21	00:58:31
71.	Links abbiegen	0,21	00:00:18	120,42	00:58:49
 72.		0,21	00:00:13	120,63	00:59:02

	Am Sportpl. 16 Richtung Norden				
73.	Rechts Richtung K516 abbiegen	0,40	00:00:22	121,03	00:59:24
74.	Rechts abbiegen auf K516	4,09	00:02:35	125,12	01:01:59
75.	Weiter auf Dorfstraße	2,55	00:01:25	127,67	01:03:24
76.	Weiter auf Schmeheimer Weg	0,18	00:00:08	127,85	01:03:32
77.	Links abbiegen auf Hauptstraße	0,54	00:00:49	128,40	01:04:21
78.	Weiter auf L2633	2,13	00:01:00	130,53	01:05:21
79.	Weiter auf Dorfstraße/L2633	1,02	00:01:21	131,55	01:06:42
80.	Weiter auf L2633	1,71	00:01:02	133,25	01:07:44
81.	Weiter auf Dorfstraße/L2633	0,39	00:00:35	133,65	01:08:19
82.	Nach rechts abbiegen, um auf Dorfstraße zu bleiben	0,19	00:00:14	133,84	01:08:33
83.	Dorfstraße verläuft leicht nach links und wird zu L2633	0,55	00:00:22	134,38	01:08:55
84.	Weiter auf Hauptstraße/L2633	0,20	00:00:09	134,58	01:09:04
85.	Weiter auf Schleusinger Str.	0,24	00:00:29	134,82	01:09:33
86.	Weiter auf L2633	0,12	00:00:04	134,94	01:09:37
 87.	L2633 Auf L2633 nach Südosten starten	1,51	00:00:48	136,45	01:10:25
88.	Weiter auf Hauptstraße/L2633	0,53	00:00:26	136,98	01:10:51
89.	Links abbiegen auf L2633	1,95	00:01:09	138,93	01:12:00
90.	Weiter auf An der Hauptstraße/L2633	0,68	00:00:32	139,61	01:12:32
91.	Weiter auf L2633	1,69	00:00:43	141,31	01:13:15
92.	Weiter auf Gethleser Str./L2633	0,28	00:00:13	141,59	01:13:28
93.	Links abbiegen auf L1625	0,79	00:00:23	142,38	01:13:51
94.	Weiter auf Themarer Str./L1625	0,75	00:00:27	143,13	01:14:18
95.	Links abbiegen auf Hildburghäuser Str.	0,82	00:00:41	143,95	01:14:59
96.	In den Kreisverkehr.	0,04	00:00:17	143,99	01:15:16
 97.	Schleusingen Nach Westen Richtung Bahnhofstraße starten	0,05	00:00:08	144,03	01:15:24
98.	Im Kreisverkehr abfahren auf Zeile	0,34	00:00:23	144,37	01:15:47
99.	Zeile verläuft leicht nach rechts und wird zu Eisfelder Str.	1,09	00:00:51	145,46	01:16:38
100.	Links abbiegen auf L3004.	1,87	00:00:57	147,33	01:17:35
101.	Auf A73 fahren	12,60	00:03:20	159,93	01:20:55
102.	Bei Ausfahrt 5-Eisfeld-Nord Richtung Eisfeld-Nord/Neuhaus am Rennweg/Sonneberg fahren	0,31	00:00:14	160,24	01:21:09
103.	Rechts abbiegen auf L3004	1,05	00:00:32	161,29	01:21:41
104.	Im Kreisverkehr dritte Ausfahrt (B281) nehmen	24,33	00:12:40	185,62	01:34:21
105.	Im Kreisverkehr geradeaus nach Bahnhofstraße fahren	0,66	00:00:35	186,28	01:34:56
 106.	Neuhaus Auf Bahnhofstraße nach Nordwesten Richtung Rennsteigstraße starten	0,64	00:00:34	186,91	01:35:30
107.	Im Kreisverkehr erste Ausfahrt (Eisfelder Str./B281) nehmen.	27,32	00:14:33	214,23	01:50:03

108.	Rechts abbiegen auf Sonneberger Str.	1,07	00:01:02	215,31	01:51:05
109.	Im Kreisverkehr erste Ausfahrt (Knochstraße) nehmen	0,85	00:00:50	216,16	01:51:55
110.	Links abbiegen auf Reschwitzer Str.	0,60	00:00:32	216,76	01:52:27
111.	Weiter auf Am Sperberhölzchen.	0,02	00:00:01	216,78	01:52:28
	<i>1 saalfeld Am Sperberhölzchen 34</i>			216,78	01:52:28