










		KM	hh:mm:ss	++KM	+++::++::++
	1. saalfeld Am Sperberhölzchen 34 Auf Am Sperberhölzchen nach Nordwesten starten	0,02	00:00:01	0,02	00:00:01
	2. Weiter auf Reschwitzer Str.	0,33	00:00:20	0,35	00:00:21
	3. Rechts abbiegen auf K153	0,46	00:00:24	0,81	00:00:45
	4. Rechts abbiegen auf Kulmbacher Str./B85.	8,19	00:03:56	9,00	00:04:41
	5. Links abbiegen auf Könitzer Str.	0,15	00:00:09	9,15	00:04:50
	6. Nach rechts abbiegen, um auf Könitzer Str. zu bleiben	0,14	00:00:08	9,28	00:04:58
	7. Weiter auf Hohenwartener Str.	1,23	00:00:38	10,52	00:05:36
	8. Weiter auf K181	2,22	00:01:17	12,74	00:06:53
	9. Weiter auf Preßwitzer Str./K181	0,89	00:00:38	13,63	00:07:31
	10. Weiter auf K181	0,97	00:00:31	14,60	00:08:02
	11. Rechts abbiegen auf L2385	0,77	00:00:38	15,37	00:08:40
	12. Hohenwartestausee Auf L2385 nach Süden Richtung L085 starten	1,27	00:00:43	16,64	00:09:23
	13. L2385 verläuft leicht nach links und wird zu L085	0,66	00:00:26	17,30	00:09:49
	14. Weiter auf L2385	7,11	00:04:00	24,41	00:13:49
	15. Weiter auf Ortsstraße/L2385	0,60	00:00:26	25,01	00:14:15
	16. Weiter auf L2385	1,96	00:00:54	26,97	00:15:09
	17. Weiter auf Ortsstraße/L2385	0,34	00:00:17	27,31	00:15:26
	18. Nach rechts abbiegen, um auf Ortsstraße zu bleiben	0,31	00:00:19	27,62	00:15:45
	19. Weiter auf L1100	2,01	00:00:58	29,63	00:16:43
	20. Weiter auf Lothra/L1100	0,46	00:00:20	30,09	00:17:03
	21. Nach rechts abbiegen, um auf Lothra zu bleiben	0,30	00:00:13	30,39	00:17:16
	22. Weiter auf L1100	2,86	00:01:28	33,24	00:18:44
	23. Weiter auf Thimmendorf	0,91	00:00:44	34,15	00:19:28
	24. Weiter auf L2377	2,27	00:01:03	36,42	00:20:31
	25. Weiter auf Ruppersdorf/L2377	0,44	00:00:21	36,86	00:20:52
	26. Nach links abbiegen, um auf Ruppersdorf zu bleiben	0,63	00:00:24	37,49	00:21:16
	27. Weiter auf L1099	1,88	00:00:45	39,37	00:22:01
	28. Weiter auf Eliasbrunn/L1099	0,60	00:00:22	39,97	00:22:23
	29. Weiter auf L1099	2,98	00:01:14	42,94	00:23:37
	30. Im Kreisverkehr zweite Ausfahrt (L1095) nehmen	5,67	00:02:02	48,61	00:25:39
	31. Auf Zoppoten/L1095 fahren	0,15	00:00:04	48,76	00:25:43
	32. Weiter auf L1095	0,50	00:00:13	49,26	00:25:56
	33. Weiter auf Pöritzsch/L1095	0,28	00:00:09	49,54	00:26:05
	34. Weiter auf L1095	0,49	00:00:15	50,02	00:26:20
	35. Weiter auf Pöritzsch/L1095	0,11	00:00:04	50,13	00:26:24
	36. Weiter auf L1095	1,53	00:00:50	51,66	00:27:14

37.	Weiter auf L095	0,19	00:00:09	51,85	00:27:23
38.	Weiter auf Markt	0,31	00:00:20	52,17	00:27:43
39.	Links abbiegen auf Vorstadt	0,11	00:00:08	52,28	00:27:51
40.	Weiter auf Bahnhofstraße	0,08	00:00:25	52,36	00:28:16
41.	Weiter auf Am Sportpl.	0,09	00:00:09	52,45	00:28:25
42.	Links abbiegen auf Wetteraweg	0,66	00:00:54	53,11	00:29:19
43.	Rechts abbiegen	0,23	00:00:34	53,34	00:29:53
 44.	Bleilochtalsperre Nach Südwesten Richtung Wetteraweg starten	0,32	00:00:41	53,66	00:30:34
45.	Weiter auf Wetteraweg	0,58	00:00:45	54,23	00:31:19
46.	Weiter auf Am Sportpl.	0,09	00:00:11	54,32	00:31:30
47.	Weiter auf Bahnhofstraße	0,08	00:00:07	54,40	00:31:37
48.	Bahnhofstraße verläuft nach rechts und wird zu Schleizer Str.	0,12	00:00:19	54,52	00:31:56
49.	Rechts abbiegen auf Markt	0,27	00:00:16	54,79	00:32:12
50.	Weiter auf L095	0,19	00:00:10	54,98	00:32:22
51.	Weiter auf L1095	1,53	00:00:49	56,51	00:33:11
52.	Auf Pöritzsch/L1095 fahren	0,11	00:00:04	56,62	00:33:15
53.	Weiter auf L1095	0,49	00:00:16	57,10	00:33:31
54.	Weiter auf Pöritzsch/L1095	0,28	00:00:10	57,38	00:33:41
55.	Weiter auf L1095	0,50	00:00:14	57,88	00:33:55
56.	Weiter auf Zoppoten/L1095	0,15	00:00:04	58,03	00:33:59
57.	Geradeaus auf L1095	2,75	00:01:01	60,78	00:35:00
58.	Die Auffahrt Richtung Ebersdorf/Ziegenrück/Friesau nehmen	0,16	00:00:07	60,93	00:35:07
59.	Links abbiegen auf L1102	0,19	00:00:10	61,12	00:35:17
60.	Weiter auf K564	0,74	00:00:23	61,86	00:35:40
61.	Weiter auf Hauptstraße/K564	0,42	00:00:16	62,28	00:35:56
62.	Rechts abbiegen auf Kirchpl.	0,09	00:00:07	62,37	00:36:03
63.	Nach links abbiegen, um auf Kirchpl. zu bleiben	0,08	00:00:11	62,45	00:36:14
 64.	Kirchpl. 6 Auf Kirchpl. nach Nordwesten Richtung Thomas-Müntzer-Siedlung starten	0,08	00:00:07	62,53	00:36:21
65.	Nach rechts abbiegen, um auf Kirchpl. zu bleiben	0,09	00:00:10	62,61	00:36:31
66.	Rechts abbiegen auf Hauptstraße	0,10	00:00:18	62,71	00:36:49
67.	Hauptstraße verläuft leicht nach rechts und wird zu Lobensteiner Str.	0,58	00:00:26	63,29	00:37:15
68.	Weiter auf Schönbrunn	0,51	00:00:20	63,80	00:37:35
69.	Nach rechts abbiegen, um auf Schönbrunn zu bleiben	1,07	00:00:47	64,87	00:38:22
70.	Weiter auf K564	1,22	00:00:39	66,10	00:39:01
71.	Weiter auf Str. der Jugend	1,11	00:00:43	67,21	00:39:44
72.	Rechts abbiegen auf Poststraße	0,06	00:00:04	67,26	00:39:48
73.	Leicht rechts abbiegen	0,21	00:00:13	67,47	00:40:01
 74.	Poststraße 13 Nach Süden Richtung Poststraße starten	0,21	00:00:13	67,68	00:40:14
75.	Leicht links abbiegen auf Poststraße	0,06	00:00:10	67,74	00:40:24

76.	Rechts abbiegen auf Str. der Jugend/B90	0,11	00:00:10	67,85	00:40:34
77.	Geradeaus auf Str. der Jugend	0,26	00:00:15	68,11	00:40:49
78.	Weiter auf Bayerische Str.	0,99	00:00:47	69,10	00:41:36
79.	Weiter auf L1095	1,64	00:00:51	70,73	00:42:27
80.	Weiter auf Bayrische Str./L1095	1,14	00:00:46	71,87	00:43:13
81.	Weiter auf Rennsteig	4,89	00:02:07	76,76	00:45:20
82.	Weiter auf Rodacherbrunn	0,36	00:00:14	77,12	00:45:34
83.	Geradeaus auf L1095	2,94	00:01:08	80,05	00:46:42
84.	Weiter auf St2207	1,54	00:00:35	81,59	00:47:17
85.	Im Kreisverkehr erste Ausfahrt (St2198) nehmen	1,98	00:00:53	83,57	00:48:10
86.	Weiter auf Frankenwaldhochstraße/St2198	4,03	00:01:53	87,60	00:50:03
87.	Weiter auf Nordhalbener Str.	0,21	00:00:08	87,81	00:50:11
88.	Weiter auf Teuschnitzer Str..	0,11	00:00:06	87,92	00:50:17
 89.	Tschirn Auf Teuschnitzer Str. nach Südwesten starten	0,13	00:00:05	88,05	00:50:22
90.	Weiter auf Frankenwaldhochstraße	5,79	00:02:25	93,84	00:52:47
91.	Weiter auf Rappoltengrüner Str.	0,36	00:00:13	94,19	00:53:00
92.	Rechts abbiegen auf Schießhausstraße.	0,02	00:00:03	94,22	00:53:03
 93.	Teuschnitz Auf Schießhausstraße nach Südwesten Richtung Rappoltengrüner Str. starten	0,02	00:00:02	94,24	00:53:05
94.	Rechts abbiegen auf Rappoltengrüner Str.	0,13	00:00:20	94,36	00:53:25
95.	Rechts abbiegen auf Reichenbacher Str.	0,67	00:00:29	95,03	00:53:54
96.	Weiter auf Frankenwaldhochstraße	2,40	00:00:53	97,44	00:54:47
97.	Rechts abbiegen auf Teuschnitzer Str.	0,53	00:00:21	97,96	00:55:08
98.	Weiter auf Hauptstraße	0,87	00:00:37	98,83	00:55:45
99.	Weiter auf Frankenwaldhochstraße	3,46	00:01:32	102,28	00:57:17
100.	Weiter auf Frankenwaldstraße	2,23	00:01:17	104,51	00:58:34
101.	Leicht rechts abbiegen auf Frankenwaldhochstraße/B85.	9,11	00:05:00	113,62	01:03:34
102.	Leicht rechts abbiegen auf Obere G.	0,22	00:00:17	113,84	01:03:51
103.	Rechts abbiegen auf Großgeschwendaer Weg	0,18	00:00:13	114,03	01:04:04
104.	Leicht rechts abbiegen.	0,11	00:00:08	114,13	01:04:12
 105.	Probstzella Nach Norden Richtung Großgeschwendaer Weg starten	0,11	00:00:07	114,24	01:04:19
106.	Leicht links abbiegen auf Großgeschwendaer Weg	0,18	00:00:13	114,42	01:04:32
107.	Rechts abbiegen auf Markt	0,06	00:00:09	114,48	01:04:41
108.	Rechts abbiegen auf Marktstraße/B85.	23,83	00:11:19	138,31	01:16:00
109.	Links abbiegen auf K153	0,46	00:00:22	138,77	01:16:22
110.	Links abbiegen auf Reschwitzer Str.	0,33	00:00:22	139,10	01:16:44
111.	Weiter auf Am Sperberhölzchen.	0,02	00:00:01	139,12	01:16:45
	saalfeld Am Sperberhölzchen 34			139,12	01:16:45